



Certidão de Acervo Técnico - CAT  
Resolução Nº 1137 de 31 de Março de 2023

Conselho Regional de Engenharia e Agronomia do Ceará

CREA-CE

CAT COM REGISTRO DE ATESTADO

337438/2024

Atividade concluída

CERTIFICAMOS, para os devidos fins, que consta em nossos arquivos o registro de Acervo referente a(s) Anotação(ões) de Responsabilidade(s) Técnica(s) - ARTs, constante(s) da Presente CERTIDÃO, tendo sido comprovada a execução e conclusão da(s) obra(s) e/ou serviço(s) indicado(s) conforme descrição(ões) abaixo.

Profissional: **ANDERSON CLEYTON LIMA**  
Registro: **49092CE** RNP: **0610670557**  
Título profissional: ENGENHEIRO ELETRICISTA

Número da ART: **CE20241454208** Tipo de ART: OBRA / SERVIÇO Registrada em: 10/07/2024 Baixada em: 10/07/2024  
Forma de registro: SUBSTITUIÇÃO Participação técnica: EQUIPE  
Empresa contratada: **TERRA PERFURAÇÕES LTDA EPP**

Contratante: **CIVILTEC CONSTRUÇOES E SERVICOS LTDA** CPF/CNPJ: **02.287.686/0001-79**  
Endereço do contratante: AVENIDA CARNEIRO DA CUNHA Nº: 48  
Complemento: SALAS 01 e 02 Bairro: TORRE  
Cidade: JOÃO PESSOA UF: PB CEP: 58040240  
Contrato: Celebrado em: 03/07/2023  
Valor do contrato: R\$ 1.986.286,00 Tipo de contratante: Pessoa Jurídica de Direito Privado  
Ação institucional: NENHUMA - NÃO OPTANTE  
Endereço da obra/serviço: SEM DEFINIÇÃO DIVERSAS LOCALIDADES Nº: S/N  
Complemento: MUNICÍPIOS NO ESTADO DO CEARÁ Bairro: MESSEJANA  
Cidade: FORTALEZA UF: CE CEP: 60842395  
Coordenadas Geográficas: -3.827374, 38.504218  
Data de início: 03/07/2023 Conclusão efetiva: 02/08/2023  
Finalidade:  
Proprietário: DEPARTAMENTO NACIONAL DE OBRAS CONTRA AS SECAS CPF/CNPJ: 00.043.711/0005-77

Atividade Técnica: **16 - Execução** ELETROTÉCNICA > SISTEMAS DE ENERGIA ELÉTRICA > DE SISTEMA DE GERAÇÃO DE ENERGIA > #11.9.1.5 - SOLAR 64 - Instalação de equipamento 28.00 unidade;

#### Observações

ART REFERENTE À ELÉTRICA, NA ART Nº CE20231234439, EXERCENDO A RESPONSABILIDADE TÉCNICA REFERENTE AOS SERVIÇOS DE INSTALAÇÃO DE 28 UNIDADES DE SISTEMAS FOTOVOLTAICOS PARA ENERGIZAÇÃO DOS SISTEMAS DE ABASTECIMENTO DE ÁGUA COM BOMBA SUBMERSA.

#### Informações Complementares

CERTIFICAMOS, finalmente, que se encontra vinculado à presente Certidão de Acervo Técnico – CAT, o atestado contendo 9 folha(s), expedido pelo contratante da obra/serviço, a quem cabe a responsabilidade pela veracidade e exatidão das informações nele constantes.

Certidão de Acervo Técnico nº 337438/2024

11/07/2024, 17:49

y9a45

Certificamos que se encontra vinculado à presente CAT o atestado apresentado em cumprimento à Lei nº 8.666/93, expedido pela pessoa jurídica contratante, a quem cabe a responsabilidade pela veracidade e exatidão das informações nele constantes. É de responsabilidade deste Conselho a verificação da atividade profissional em conformidade com a Lei nº 5.194/66 e Resoluções do Conselho Federal de Engenharia e Agronomia - CONFEA.

Esta certidão perderá a validade, caso ocorra qualquer alteração posterior dos elementos cadastrais nela contidos.

A autenticidade desta Certidão pode ser verificada em: <http://crea-ce.sitac.com.br/publico/>, com a chave: y9a45





MINISTÉRIO DA INTEGRAÇÃO E DO DESENVOLVIMENTO REGIONAL  
DEPARTAMENTO NACIONAL DE OBRAS CONTRAS AS SECAS  
COORDENADORIA ESTADUAL DO CEARÁ  
Avenida Duque de Caxias, 1700, 2º e 3º andares, Edifício Arrojado Lisboa – Bairro Centro, Fortaleza/CE, CEP 60.035-111  
Telefones: (85) 3391-5100 – <https://www.gov.br/dnocs>

**ATESTADO DE CAPACIDADE TÉCNICA**

Atestamos, para os devidos fins que se fizerem necessários, designadamente de certificação curricular, que a empresa **TERRA PERFURAÇÕES LTDA**, inscrita no CNPJ **00.197.503/0001-07**, tendo como responsável técnico o Engenheiro Eletricista **ANDERSON CLEYTON LIMA**, CREA-CE **49092-D**, RNP nº **061067055-7**, executou nos quantitativos abaixo indicados os serviços de **INSTALAÇÃO DE SISTEMAS DE ABASTECIMENTO DE ÁGUA COM GERAÇÃO DE ENERGIA FOTOVOLTAICA**, de acordo com o contrato **CEST-CE nº 6/2020**, celebrado entre a empresa **CIVILTEC CONSTRUÇOES E SERVICOS EIRELI**, inscrita no CNPJ sob o nº **02.287.686/0001-79** e o **DEPARTAMENTO NACIONAL DE OBRAS CONTRA AS SECAS - DNOCS** e a Ordem de Serviço nº **2/2021/CEST-CE**, no valor global de **R\$ 2.233.000,00** (Dois milhões, duzentos e trinta e três mil reais), no período de **03/07/2023 a 27/07/2023**. Tendo todas as obras sido executadas dentro do prazo contratual obedecendo fielmente aos projetos e especificações constantes no termo de referência da obra, bem como as normas da ABNT e legislação vigente, sendo a execução da obra registrada junto ao CREA-CE sob Anotação de Responsabilidade Técnica (ART) correspondente.

Com o quantitativo de **28 sistemas de energização fotovoltaica em sistemas de abastecimento de água**.

ITEM	DESCRIÇÃO DO SERVIÇO	UND	QUANT
1	INSTALAÇÃO DE SISTEMAS DE ENERGIZAÇÃO FOTOVOLTAICA EM SISTEMAS DE ABASTECIMENTO DE ÁGUA COM BOMBA SUBMERSA	UN	28,00

Fortaleza, 25 de Junho de 2024.

  
**PAULO ROBERTO SILVA SANTOS**  
COORDENADORIA ESTADUAL DO DNOCS NO CEARÁ – CEST/CE  
Geólogo - RNP 060763276-3  
Matrícula SIAPE 731912  
Presidente da Comissão de Fiscalização

Este documento encontra-se registrado no Conselho Regional de Engenharia e Agronomia do Ceará, vinculado à Certidão nº 337438/2024, emitida em 11/07/2024





Certidão nº 337438/2024  
12/07/2024, 09:29  
Chave de Impressão: y9a45  
O documento neste ato registrado foi emitido em 11/07/2024 e contém 8 folhas



RELATÓRIO FOTOGRÁFICO

MUNICÍPIO	JAGUARIBARA/CE	MUNICÍPIO	JAGUARIBARA/CE
LOCALIDADE	RUIVO	LOCALIDADE	BOA VISTA
COORDENADAS	5.414602 S / 38.445203 W	COORDENADAS	5.467838 S / 38.529097 W
			

MUNICÍPIO	ARACOIABA/CE	MUNICÍPIO	ORÓS/CE
LOCALIDADE	RIACHO FUNDO	LOCALIDADE	MORADA NOVA
COORDENADAS	4°24'36.0"S / 38°48'37.2"W	COORDENADAS	6°11'07.17"S / 38°58'34.68"W
			



Este documento encontra-se registrado no Conselho Regional de Engenharia e Agronomia do Ceará, vinculado à Certidão nº 337438/2024, emitida em 11/07/2024



Certidão nº 337438/2024  
12/07/2024, 09:29  
Chave de Impressão: y9a45  
O documento neste ato registrado foi emitido em 11/07/2024 e contém 8 folhas





MUNICÍPIO	ORÓS/CE	MUNICÍPIO	CAMPOS SALES/CE
LOCALIDADE	TRAPIÁ	LOCALIDADE	RIACHO DO MEIO
COORDENADAS	6°20'40.94"S / 38°58'05.88"W	COORDENADAS	6°48' 43.9"S / 40°11'44.8"W
			

MUNICÍPIO	VÁRZEA ALEGRE/CE	MUNICÍPIO	CARIRIAÇU/CE
LOCALIDADE	BAIXIO VERDE	LOCALIDADE	SÍTIO IZIDORO
COORDENADAS	6°44'47.19"S / 39°12'27.58"W	COORDENADAS	7°01'02.9"S / 39°18'22.6"W
			


Este documento encontra-se registrado no Conselho Regional de Engenharia e Agronomia do Ceará, vinculado à Certidão nº 337438/2024, emitida em 11/07/2024



Certidão nº 337438/2024  
12/07/2024, 09:29  
Chave de Impressão: y9a45  
O documento neste ato registrado foi emitido em 11/07/2024 e contém 8 folhas



MUNICÍPIO	PORTEIRAS/CE	MUNICÍPIO	PACAJUS/CE
LOCALIDADE	OLHO D'ÁGUA	LOCALIDADE	PASCOAL
COORDENADAS	7°36'58.2"S / 39°06'23.9"W	COORDENADAS	4°13'09.0"S / 38°34'25.4"W
			

MUNICÍPIO	CAUCAIA/CE	MUNICÍPIO	ARACOIABA/CE
LOCALIDADE	POÇO VERDE	LOCALIDADE	RIACHO FUNDO 2
COORDENADAS	3°50'16.4"S / 38°46'59.6"W	COORDENADAS	4°21'55.9"S / 38°47'48.1"W
			


Este documento encontra-se registrado no Conselho Regional de Engenharia e Agronomia do Ceará, vinculado à Certidão nº 337438/2024, emitida em 11/07/2024




Certidão nº 337438/2024  
12/07/2024, 09:29  
Chave de Impressão: y9a45  
O documento neste ato registrado foi emitido em 11/07/2024 e contém 8 folhas





MUNICÍPIO	AURORA/CE	MUNICÍPIO	AQUIRAZ/CE
LOCALIDADE	CAJUÍ	LOCALIDADE	LAGOA FUNDA
COORDENADAS	7°03'41.4"S / 39°04'23.2"W	COORDENADAS	3°57'50.8"S / 38°25'13.9"W
			



MUNICÍPIO	TRAIRI/CE	MUNICÍPIO	TRAIRI/CE
LOCALIDADE	SERROTE	LOCALIDADE	ESTRELA
COORDENADAS	3°16'41.70"S / 39°20'37.60"W	COORDENADAS	3°13'7.52"S / 39°18'25.49"W
			

Este documento encontra-se registrado no Conselho Regional de Engenharia e Agronomia do Ceará, vinculado à Certidão nº 337438/2024, emitida em 11/07/2024



Certidão nº 337438/2024  
12/07/2024, 09:29  
Chave de Impressão: y9a45  
O documento neste ato registrado foi emitido em 11/07/2024 e contém 8 folhas



MUNICÍPIO	TRAIRI/CE	MUNICÍPIO	TRAIRI/CE
LOCALIDADE	PINTO	LOCALIDADE	CASCUDO
COORDENADAS	3°13'5.34"S / 39°21'27.88"W	COORDENADAS	3°29'18.40"S / 39°20'52.94"W
			

MUNICÍPIO	MASSAPÊ/CE	MUNICÍPIO	CAPISTRANO/CE
LOCALIDADE	ARRAIAL	LOCALIDADE	LAGOINHA
COORDENADAS	3°31'16.45"S / 40°15'39.28"W	COORDENADAS	4°27'12.92"S / 38°54'55.91"W
			

Este documento encontra-se registrado no Conselho Regional de Engenharia e Agronomia do Ceará, vinculado à Certidão nº 337438/2024, emitida em 11/07/2024





Certidão nº 337438/2024  
12/07/2024, 09:29  
Chave de Impressão: y9a45  
O documento neste ato registrado foi emitido em 11/07/2024 e contém 8 folhas





MUNICÍPIO	SALITRE/CE	MUNICÍPIO	SALITRE/CE
LOCALIDADE	SÍTIO JATOBÁ	LOCALIDADE	BAIXA GRANDE
COORDENADAS	7°15'58.92"S / 40°22'25.32"W	COORDENADAS	7°16'52.86"S / 40°22'59.49"W
			

MUNICÍPIO	JAGUARUANA/CE	MUNICÍPIO	MISSÃO VELHA/CE
LOCALIDADE	CABEÇO BRANCO	LOCALIDADE	SÍTIO MANGA
COORDENADAS	4°55'30.16"S / 37°43'43.30"W	COORDENADAS	7°16'50.40"S / 39° 8'43.90"W
			

Este documento encontra-se registrado no Conselho Regional de Engenharia e Agronomia do Ceará, vinculado à Certidão nº 337438/2024, emitida em 11/07/2024



O documento neste ato registrado foi emitido em 11/07/2024 e contém 8 folhas

Certidão nº 337438/2024  
12/07/2024, 09:29  
Chave de Impressão: y9a45





MUNICÍPIO	MISSÃO VELHA/CE	MUNICÍPIO	MISSÃO VELHA/CE
LOCALIDADE	CANTA GALO	LOCALIDADE	CANTA GALO I
COORDENADAS	7°20'37.90"S / 39° 9'55.20"W	COORDENADAS	7°20'32.44"S / 39° 9'58.04"W
			

MUNICÍPIO	MISSÃO VELHA/CE	MUNICÍPIO	MISSÃO VELHA/CE
LOCALIDADE	BANCO DE AREIA	LOCALIDADE	SERRA DE SÃO JOÃO
COORDENADAS	7°26'6.60"S / 39°13'31.90"W	COORDENADAS	7°26'25.50"S / 39° 8'47.70"W
			

Este documento encontra-se registrado no Conselho Regional de Engenharia e Agronomia do Ceará, vinculado à Certidão nº 337438/2024, emitida em 11/07/2024



Certidão nº 337438/2024  
12/07/2024, 09:29  
Chave de Impressão: y9a45  
O documento neste ato registrado foi emitido em 11/07/2024 e contém 8 folhas



## DECLARAÇÃO

Conforme determina o parágrafo 1º, art. 59, Seção III – Do Registro do Atestado, da Resolução 1137/2023 – CONFEA.

“Seção III Do Registro de Atestado


...

Art. 59. As informações acerca da execução da obra ou prestação de serviço, bem como os dados técnicos qualitativos e quantitativos do atestado devem ser declarados por profissional que possua competência técnica e habilitação nas profissões abrangidas pelo Sistema CONFEA/CREA.

§ 1º No caso em que o contratante não possua em seu quadro técnico um profissional habilitado, o atestado deverá ser acompanhado de declaração do profissional apresentado por ele e pertencente às profissões abrangidas pelo Sistema CONFEA/CREA, corroborando a veracidade dos dados técnicos qualitativos e quantitativos do atestado.”

Eu, João Victor de Freitas, engenheiro eletricista, RNP 211980990-9, CPF 009.537.343-82, CORROBORO com a veracidade dos dados técnicos qualitativos e quantitativos do Atestado emitido pela empresa DEPARTAMENTO NACIONAL DE OBRAS CONTRA AS SECAS - DNOCS, CNPJ 00.043.711/0005-77 para a empresa TERRA PERFURAÇÕES LTDA, inscrita no CNPJ 00.197.503/0001-07, tendo como o Responsável Técnico pelo serviço executado o Engenheiro Eletricista ANDERSON CLEYTON LIMA, RNP 061067055-7.

Fortaleza/CE, 25 de junho de 2024.

 Documento assinado digitalmente  
 JOAO VICTOR DE FREITAS  
 Data: 25/06/2024 10:24:01-0300  
 Verifique em <https://validar.iti.gov.br>

**João Victor de Freitas**  
 ENGENHEIRO ELETRICISTA  
 RNP 211980990-9

Este documento encontra-se registrado no Conselho Regional de Engenharia e Agronomia do Ceará, vinculado à Certidão nº 337438/2024, emitida em 11/07/2024



Certidão nº 337438/2024  
 12/07/2024, 09:29

Chave de Impressão: y9a45

O documento neste ato registrado foi emitido em 11/07/2024 e contém 1 folhas

